




109 年度教育部教學實踐研究計畫南區區域基地
跨校教師社群 活動紀錄表

社群名稱	南臺熠熠～教學實踐研究計畫南區區域基地跨校教師社群
社群召集人	陳金英
活動名稱	實境再現-以鯽魚潭的文化地景為例
活動時間	109 年 07 月 24 日 10 時 00 分 至 12 時 00 分
活動地點	南臺科技大學 T102
參與人數	8 人
活動內容	<p>壹、 預期目標： 鯽魚潭的文化地景</p> <p>貳、 活動流程：</p> <p style="padding-left: 2em;">一、 主講人演講</p> <p style="padding-left: 2em;">二、 討論與提問</p> <p>參、 活動進行方式：</p> <p style="padding-left: 2em;">一、 演講</p> <p style="padding-left: 2em;">二、 討論與提問</p> <p>肆、 簡要內容：</p> <p style="padding-left: 2em;">一、演講內容分為五大結構</p> <ol style="list-style-type: none"> 計畫構想 課程目標 了解說明鯽魚潭 介紹「Google Earth」 課程預期成效 <p style="padding-left: 2em;">二、討論內容</p> <ol style="list-style-type: none"> 地圖比較-實地野田調查 文獻紀錄鯽魚潭 學生實作成效 <p style="padding-left: 2em;">三、提問(Q&A)</p> <p>Q1：使用什麼軟體讓學生運用？</p> <p>A1：Google Earth。</p> <p>Q2：上了這門課對於台灣地理歷史文化知識是否有增長？</p> <p>A2：有，許多學生使用 Google Earth 之後對於自己的家鄉更了解許多。</p>

	<p>Q3：崑山科大位於鯉魚潭附近因地勢低窪是否常常有淹水的困境？ A3：有，每當颱風來或是下豪雨校園常常積水。</p>	
<p>回饋與反思</p>	<p>王佳琪老師：以前常常聽到鯉魚潭這三個字，沒有真正去了解過，今天上了這門課了解台灣的地理與歷史文化，深深地印記在我腦海裡。</p> <p>盧彥光老師：我知道鯉魚潭，但是不知道崑山科大以前附近是鯉魚潭，透過麗芬老師的講解了解許多以前的地形。</p>	
<p>活動剪影 (至少 4 張)</p>		
<p>主講人自我介紹</p>	<p>張麗芬老師正在說明 「1830 年 (道光)」的地圖</p>	
		
<p>老師們正在討論今天的演講內容</p>	<p>Q&A 時間</p>	